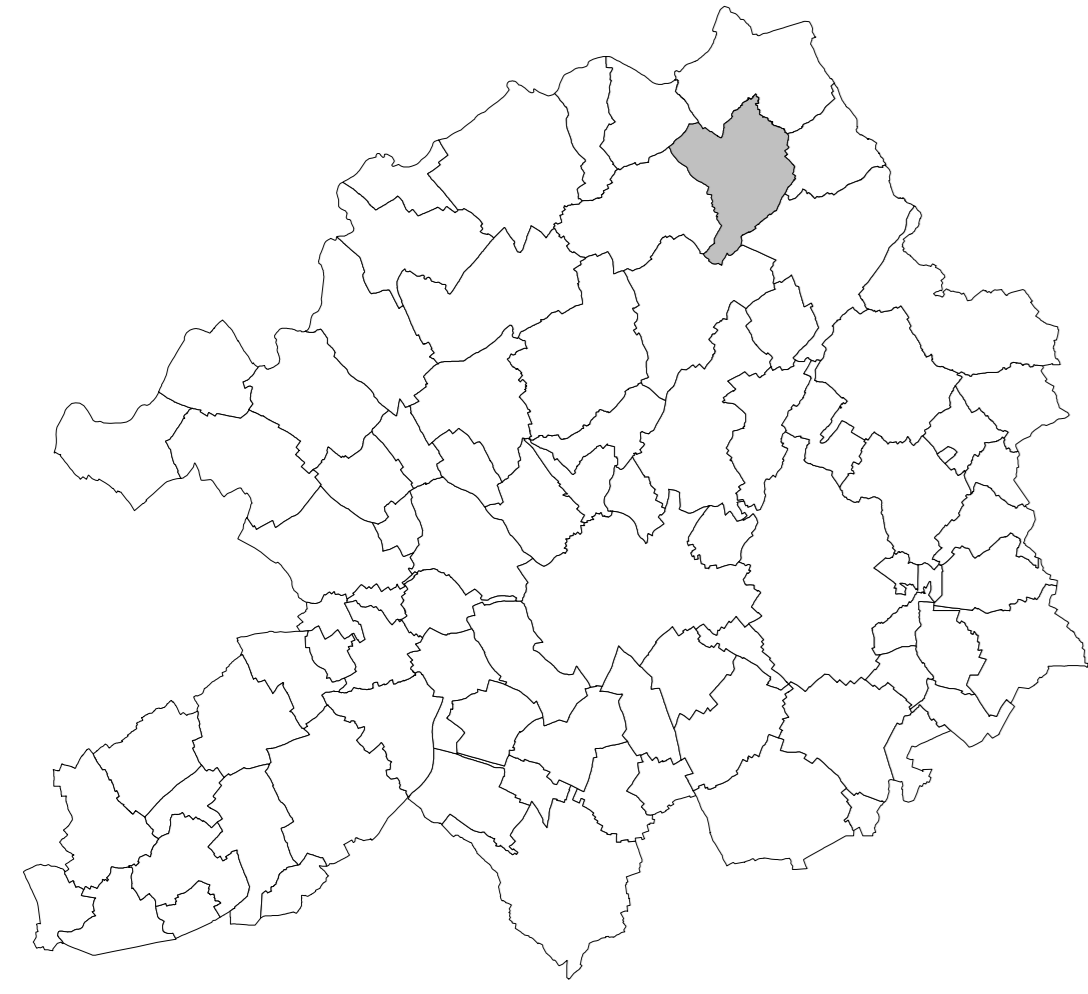


## CARTOGRAPHIE STRATEGIQUE DU BRUIT

### RONCQ

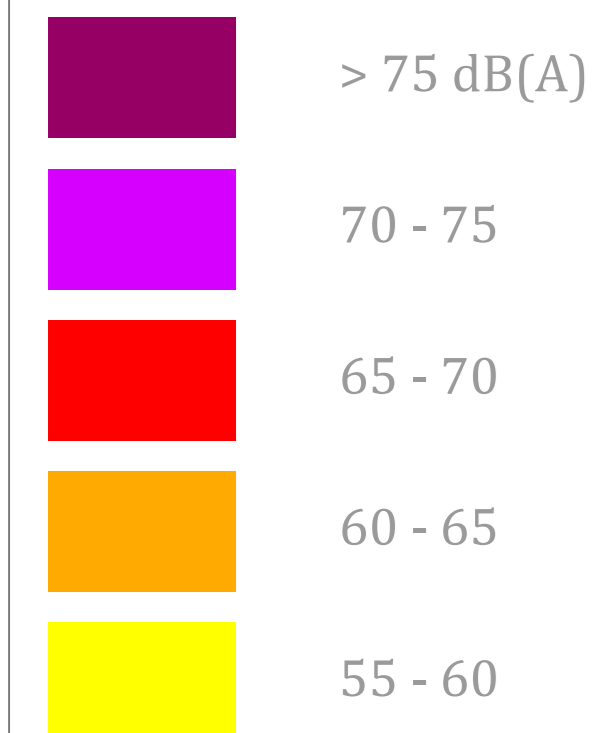
Carte des niveaux d'exposition au bruit  
Bruit en multiexposition  
Indicateur 24 heures (Lden)



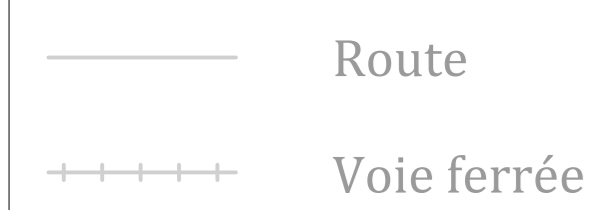
Cartographie établie dans le cadre de la directive européenne n°2002/49/CE du 25 juin 2002 relative à l'évaluation et à la gestion du bruit dans l'environnement

Pour toute information complémentaire, veuillez vous référer au résumé non technique disponible sur le site de Lille Métropole : [www.lillemetropole.fr](http://www.lillemetropole.fr)

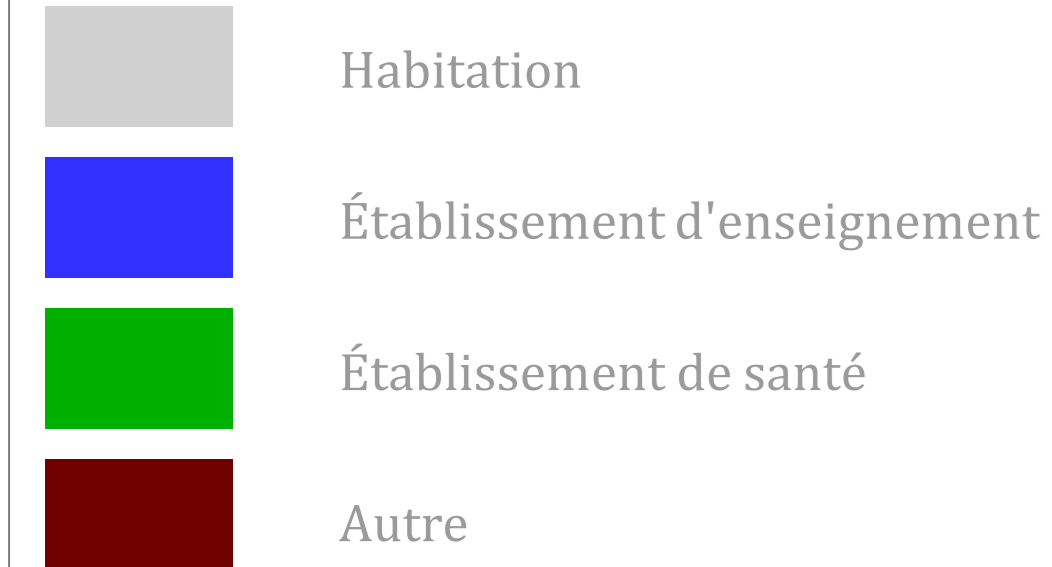
#### Echelle du bruit :



#### Voie de communication :



#### Bâtiment :



#### Espace :

