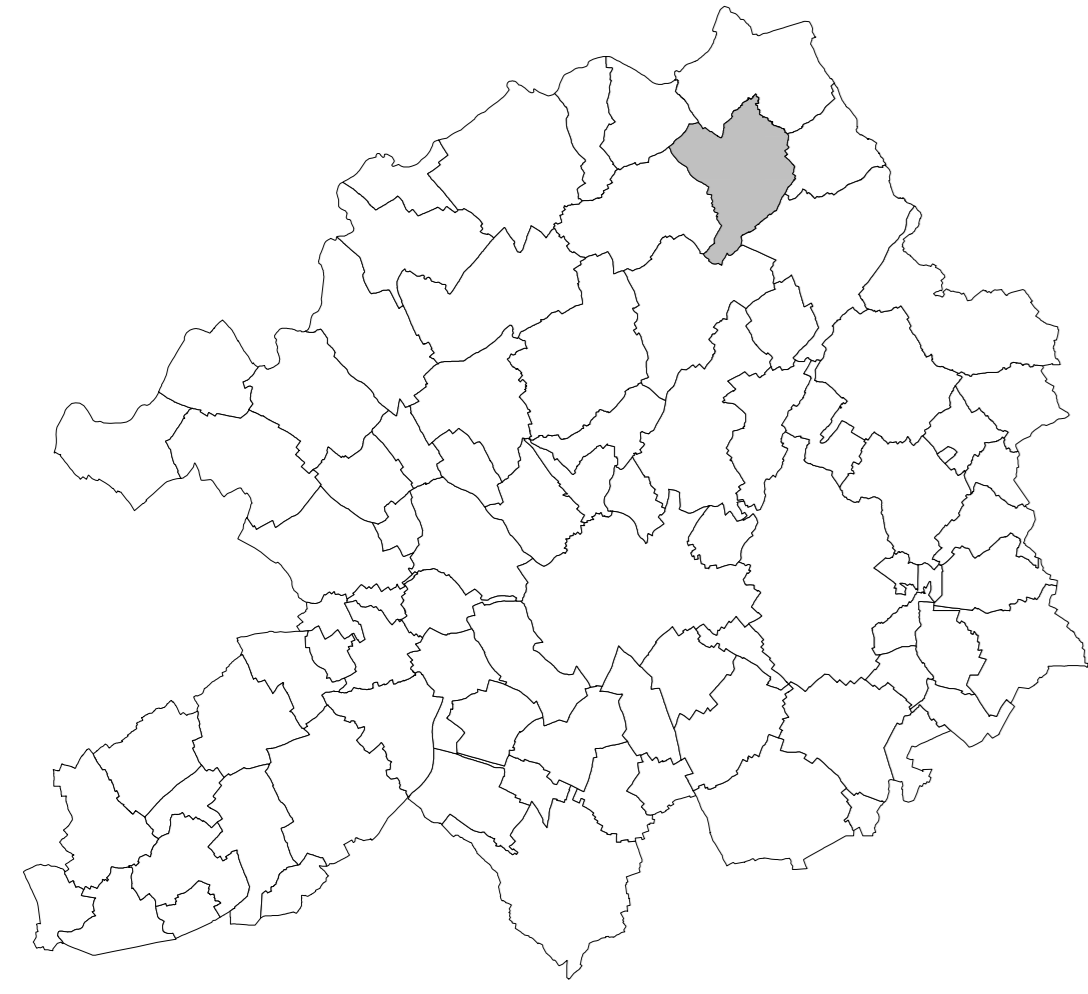


CARTOGRAPHIE STRATEGIQUE DU BRUIT

RONCQ

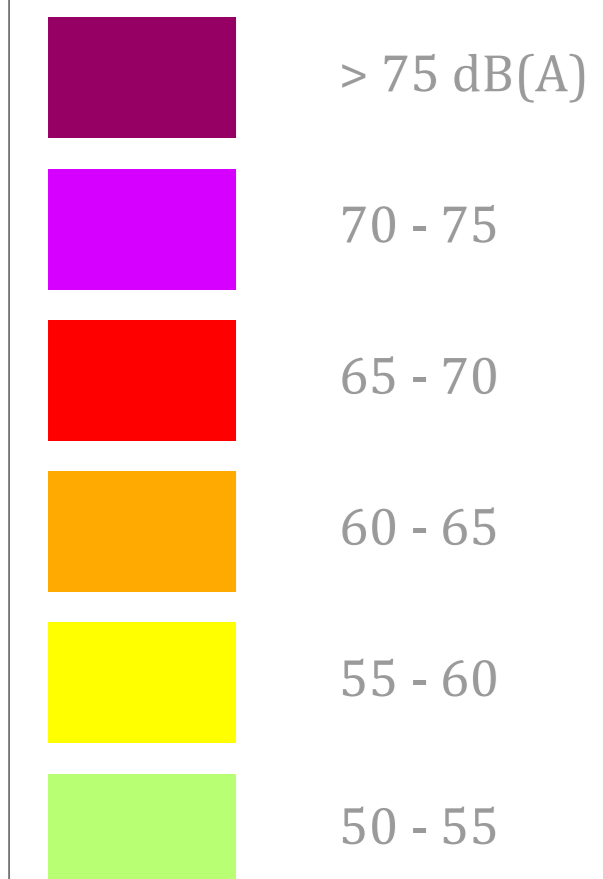
Carte des niveaux d'exposition au bruit
Bruit industriel
Indicateur de nuit (Ln)



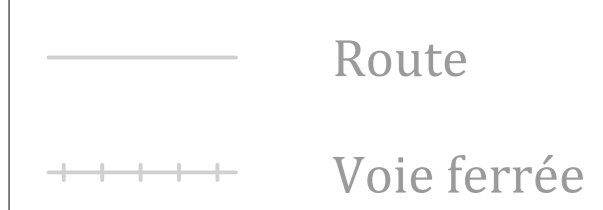
Cartographie établie dans le cadre de la directive européenne n°2002/49/CE du 25 juin 2002 relative à l'évaluation et à la gestion du bruit dans l'environnement

Pour toute information complémentaire, veuillez vous référer au résumé non technique disponible sur le site de Lille Métropole : www.lillemetropole.fr

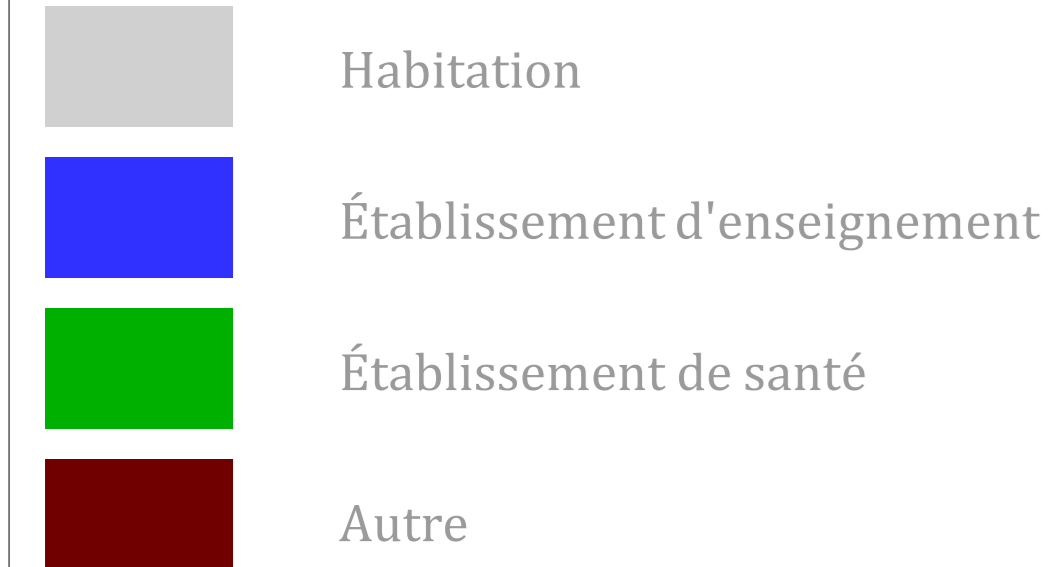
Echelle du bruit :



Voie de communication :



Bâtiment :



Espace :

